



АДМИНИСТРАЦИЯ ГОРОДА ПЕРМИ
ДЕПАРТАМЕНТ ЗЕМЕЛЬНЫХ ОТНОШЕНИЙ

РЕШЕНИЕ

о размещении объектов № 21-01-45-208 от 03 июля 2020

г. Пермь, ул. Сибирская, 15

Департамент земельных отношений Администрации города Перми в соответствии с пунктом 3 ст. 39.36 Земельного кодекса Российской Федерации, Положением о порядке и условиях размещения объектов на землях или земельных участках, находящихся в государственной или муниципальной собственности, на территории Пермского края без предоставления земельных участков и установления сервитутов, публичного сервитута, утвержденным Постановлением Правительства Пермского края от 22.07.2015 № 478-п

разрешает ООО «ИННОР» (ИНН 5902232746, ОГРН 1135902001443, место нахождения: 614031, г. Пермь, ул. Монастырская, д. 61, офис 222).

размещение объекта линия связи, для размещения которой не требуется разрешения на строительство, для подключения частной жилой застройки по ул. Экскаваторной в Индустриальном районе города Перми.

способ размещения объекта: наземный

на землях: государственная собственность на которые не разграничена

на срок бессрочно

местоположение: г. Пермь, Индустриальный район, ул. Экскаваторная.

Территория, согласно схеме, расположена в зонах с особым условием использования территории: охранная зона объектов электросетевого хозяйства; охранная зона линий и сооружений связи и линий и сооружений радиотелефонии; охранная зона коммунальных тепловых сетей; приаэродромная территория аэродрома аэропорта Большое Савино.

ООО «ИННОР»:

1. соблюдать порядок использования земельных участков, установленный Постановлением Правительства Российской Федерации от 24.02.2009 № 160 «О порядке установления охранных зон объектов электросетевого хозяйства и особых условий использования земельных участков, расположенных в границах таких зон»;

2. соблюдать правила охраны коммунальных тепловых сетей, утвержденные Приказом министерства архитектуры, строительства и жилищно-коммунального хозяйства Российской Федерации от 17.08.1992 № 197 «О типовых правилах охраны коммунальных тепловых сетей»;

3. соблюдать правила охранных зон линий и сооружений связи линий и сооружений радиотелефонии, установленные постановлением Правительства

Российской Федерации от 09.06.1995 № 578 «Об утверждении Правил охраны линий и сооружений связи Российской Федерации»;

4. соблюдать правила охранных зон воздушного пространства, установленные Постановлением Правительства Российской Федерации от 11.03.2010 № 138 «Об утверждении Федеральных правил использования воздушного пространства Российской Федерации»;

5. в соответствии с пунктом 7(2) Положения о порядке и условиях размещения объектов на землях или земельных участках, находящихся в государственной или муниципальной собственности, на территории Пермского края без предоставления земельных участков и установления сервитутов, публичного сервитута, утвержденного Постановлением Правительства Пермского края от 22.07.2015 № 478-п, представить в департамент земельных отношений администрации города Перми в течении 1 месяца с момента размещения объектов материалы контрольной геодезической съемки размещенных объектов на бумажном и электронном носителях на безвозмездной основе.

В соответствии со статьей 20¹ Закона Пермского края от 14.09.2011 № 805-ПК «О градостроительной деятельности в Пермском крае» ООО «ИННОР»:

1. Не позднее чем за 10 рабочих дней до начала строительства и реконструкции безвозмездно передать в департамент градостроительства и архитектуры администрации города Перми один экземпляр копий разделов проектной документации, предусмотренных пунктом 1 части 12 статьи 48 Градостроительного кодекса Российской Федерации;

2. В течение 10 рабочих дней после окончания работ по строительству, реконструкции безвозмездно передать в департамент градостроительства и архитектуры администрации города Перми схему, отображающую расположение объекта и сетей инженерно-технического обеспечения, подписанную ООО «ИННОР», с приложением текстового и графического описания местоположения границ охранной и санитарно-защитной зоны, перечень координат характерных точек границ такой зоны.

Приложение:

Схема предполагаемых к использованию земель или части земельного участка (на 1 л. в 1 экз.).

И. о. начальника отдела предоставления
земельных участков по работе
с юридическими лицами

м.п.



Н. Н. Борцова

Схема предполагаемых к использованию земель или части земельного участка

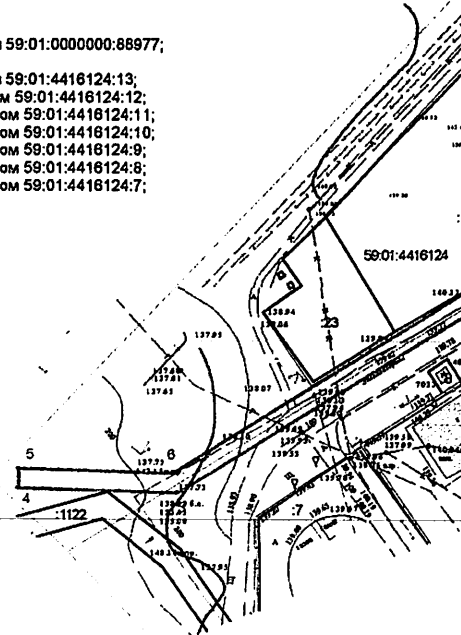
Каталог координат поворотных точек границы сервитута
Система координат МСК-59

Обозначение характерных точек границ	Координаты	
	X	Y
1	512598,94	2226764,47
2	512596,44	2226768,72
3	512462,66	2226552,65
4	512463,59	2226520,71
5	512467,59	2226520,78
6	512466,68	2226551,54
7	512512,85	2226826,13
8	512555,43	2226894,69
9	512555,72	2226895,15
10	512559,78	2226701,80
11	512564,73	2226709,88
12	512568,07	2226715,34
13	512570,90	2226719,96
14	512571,89	2226721,53
15	512574,73	2226725,99
16	512574,37	2226728,40
17	512575,40	2226727,89
18	512575,91	2226728,32
19	512577,03	2226729,30

от 1 точки до 2 точки - земельный участок с кадастровым номером 59:01:0000000:88977;
от 2 точки до 8 точки, от 19 до 1 - муниципальные земли;
от 8 точки до 9 точки - земельный участок с кадастровым номером 59:01:4416124:13;
от 9 точки до 10 точки - земельный участок с кадастровым номером 59:01:4416124:11;
от 10 точки до 11 точки - земельный участок с кадастровым номером 59:01:4416124:11;
от 11 точки до 12 точки - земельный участок с кадастровым номером 59:01:4416124:10;
от 12 точки до 14 точки - земельный участок с кадастровым номером 59:01:4416124:9;
от 14 точки до 18 точки - земельный участок с кадастровым номером 59:01:4416124:8;
от 18 точки до 19 точки - земельный участок с кадастровым номером 59:01:4416124:7;

Условные обозначения

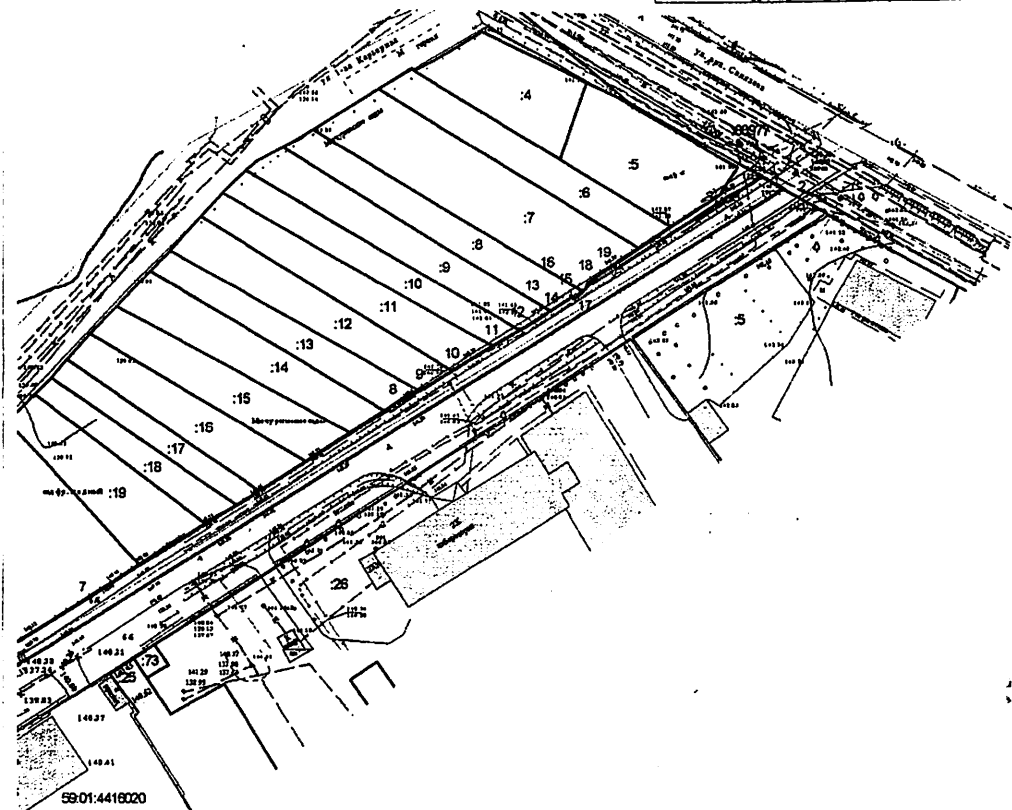
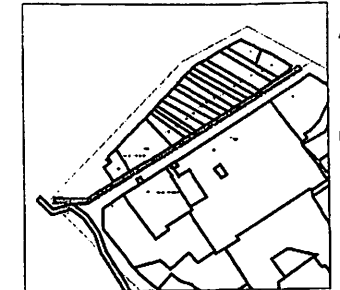
- граница земель, предполагаемых к использованию
- граница кадастрового квартала
- граница существующего земельного участка
- 59:01:0117197:02 - кадастровый номер земельного участка
- 59:01:0117197 - номер кадастрового квартала
- характерная точка границы, сведения о которой позволяют однозначно определить ее положение на местности



Масштаб

Ситуационный план М 1:5000

частной жилой
застройки по ул.Эксплуатационная
Индустриального рай
Местоположение: Российская Федерация, край Перм
Площадь земель: 1151 кв.м
Категория земель: земли населенных пунктов.
Вид разрешенного использования:



Заявитель:

(подпись, расшифровка подписи)

Верно

Масштаб